

# PÅ TSARENS VANNVEIER

Geografi – Historie – Kultur  
Dagens Russland

Gjøvik Pensjonistuniversitet 20. mai 2021.

[www.ogskagestad.net](http://www.ogskagestad.net)

# PÅ TSARENS VANNVEIER

Geografi – Historie – Kultur  
Dagens Russland

274 sider

Pris kr. 350,-

Kontant eller VIPPS  
(tlf. 95754211)

ODD GUNNAR SKAGESTAD



PÅ TSARENS VANNVEIER



ODD GUNNAR SKAGESTAD

**PÅ TSARENS VANNVEIER**

Geografi – Historie – Kultur – Dagens Russland



# HVILKE VANNVEIER?

- Naturens egne – elver og innsjøer
- Supplert med:*
- Menneskeskapte – kanaler og sluser





# HVILKEN TSAR – OG HVORFOR?

- Gjennomgangsfigur og bakteppe
- Tsaren – enkeltvis som fysisk person
- Kollektivt som institusjon og begrep
- Russlands hersker og herskere
- Tsaren som metafor for makten



# STARTPUNKT ST.PETERSBURG



# DEN FØRSTE AV DE RØDE TSARER:

«LENIN ER ALLTID MED OSS»



# VANNVEIENE: ELVER, INNSJØER, KANALER

- **ELVENE:** NEVA, SVIR', VYTEGRA, KOVZJA, SJEKSNA, VOLGA
- **INNSJØENE:** LADOGA, ONEGA, BELOJE-SJØEN, RYBINSK-RESERVOARET
- **KANALSYSTEMET:** KVITSJØKANALEN, VOLGA-ØSTERSJØKANALEN, og MOSKVAKANALEN
- **ST.PETERSBURG-MOSKVA,** Tils. 1829 km

# INNSJØENE

- **LADOGA** - EUROPAS STØRSTE INNSJØ, 17 700 kvkm dvs. 50 x MJØSA
- **ONEGA** - EUROPAS NEST STØRSTE, 9 900 kvkm dvs. 27 x MJØSA
- **BELOJE-SJØEN** - 1155 kvkm dvs. 3 x MJØSA
- **RYBINSK-RESERVOARET** - 4580 kvkm dvs. 12 x MJØSA



# KVITSJØKANALEN

Bygget 1931-33 av slavearbeidere, ca 250 tusen  
GULag-fanger omkom



# SLUSE-SYSTEMET

Til sammen 17 sluser:

- Svir-elven 2 sluser, fra 4 til 32,6 moh
- Vytegra-kanalen 6 sluser, fra 32,6 til 112 moh
- Sjeksna-elven 1 sluse, fra 112 til 99,3 moh
- Fra Rybinsk-reservoaret til Jaroslavl 1 sluse, fra 99,3 til 85,5 moh og tilbake til 99,3 moh
- Volga fra Uglitsj til Dubna 1 sluse, 102 til 113 moh,
- Moskva-kanalen 6 sluser, 113 til 162,1 moh



# GEOGRAFI:

Vi reiser gjennom et paddeflatt landskap

## **RUSSLANDS KLIMA- OG VEGETASJONS- SONER, FRA NORD TIL SYD:**

- Tundra-beltet
- Tajga'en («Det boreale barskogsbeltet»)
- Løvskogs- og blandingskogsbeltet
- Svartjord-beltet («Tsjernoziom»)

# SCHLÜSSELBURG



# HVORDAN NATUREN HAR FORMET KULTUREN

- Treet – det viktigste materialet i Nord-Russland
- Byggeskikk - den nord-russiske trearkitekturen (treborger, stavkirker, bolighus og driftsbygninger av tre)
- Kunsthåndverk - treskjæring
- Eksempler på vår ferd: Mandrogi og Kizji



# MANDROGI - BAMSE og TRESKURD










# LIVET på VOLGA



# GORITSY - LENIN foran FOLKETS HUS






# JAROSLAVL



# JAROSLAVL



# JAROSLAVL – MISJA og TUSENÅRSPARKEN





# UGLITSJ



# UGLITSJ - ST.DMITRIJ og BLODSKIRKEN



# Fra VOLGA til MOSKVAKANALEN









# MOSKVA – KONTRASTENES BY



# DAGENS RUSSLAND - SELVBILDE OG SYMBOLER





# PÅ TSARENS VANNVEIER

Geografi – Historie – Kultur  
Dagens Russland

274 sider

Pris kr. 350,-

Kontant eller VIPPS  
(tlf. 95754211)

ODD GUNNAR SKAGESTAD



PÅ TSARENS VANNVEIER



ODD GUNNAR SKAGESTAD

**PÅ TSARENS VANNVEIER**

Geografi – Historie – Kultur – Dagens Russland

