

Odd Gunnar Skagestad:

Norsk og internasjonal politikk i Antarktis

(KYSTVAKTEN, 12. MARS 2015.)

SKAGESTAD MARINE & POLAR CONSULT


WWW.OGSKAGESTAD.NET

St.meld. nr. 15

(2008–2009)

Interesser, ansvar og muligheter

Hovedlinjer i norsk utenrikspolitikk





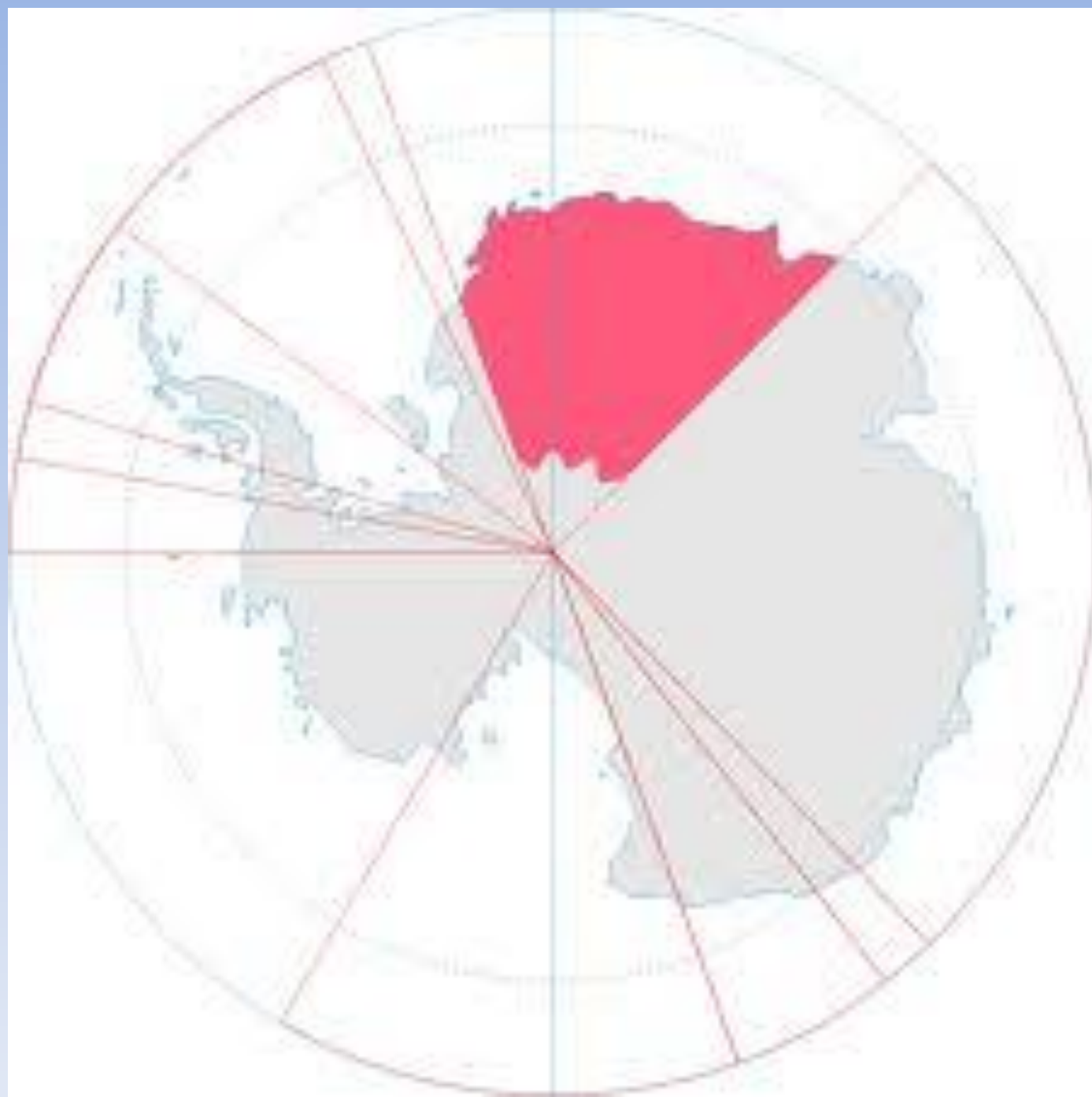
NORGE

90

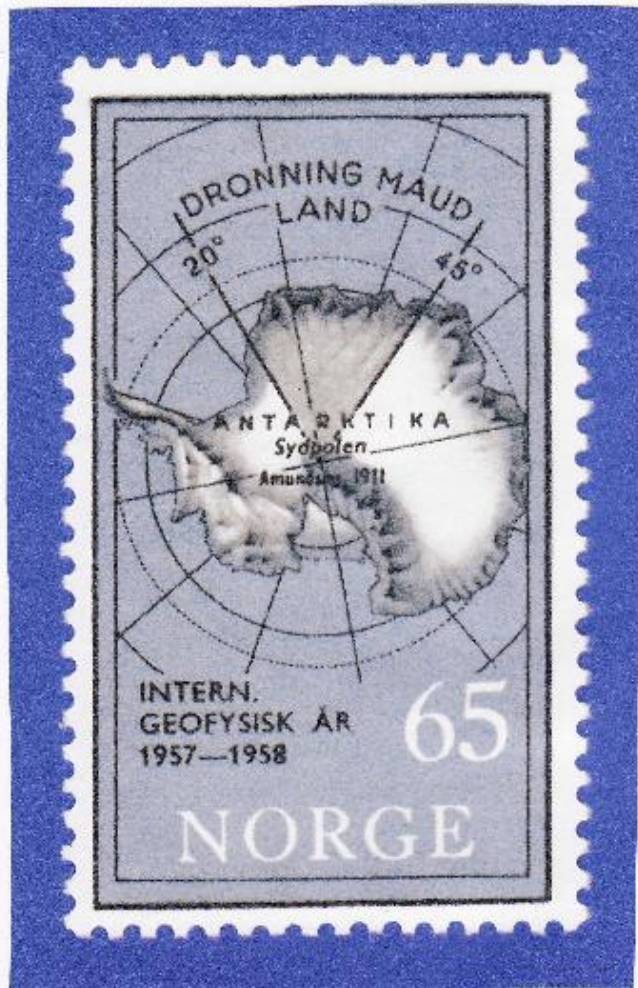
ROALD AMUNDSEN SYDPOLEN 1911

NORSKE BILAND I ANTARKTIS

- Bouvetøya (1928)
- Peter I Øy (1931)
- Dronning Maud Land (1939)







DRONNING MAUD
LAND

20°

45°

ANTARKTIKA

Sydpolen

Amundsen 1911

INTERN.
GEOFYSISK ÅR
1957-1958

65

NORGE

Antarktistraktaten,
undertegnet 1. desember 1959,
i kraft 23. juni 1961.

12 signatarparter:

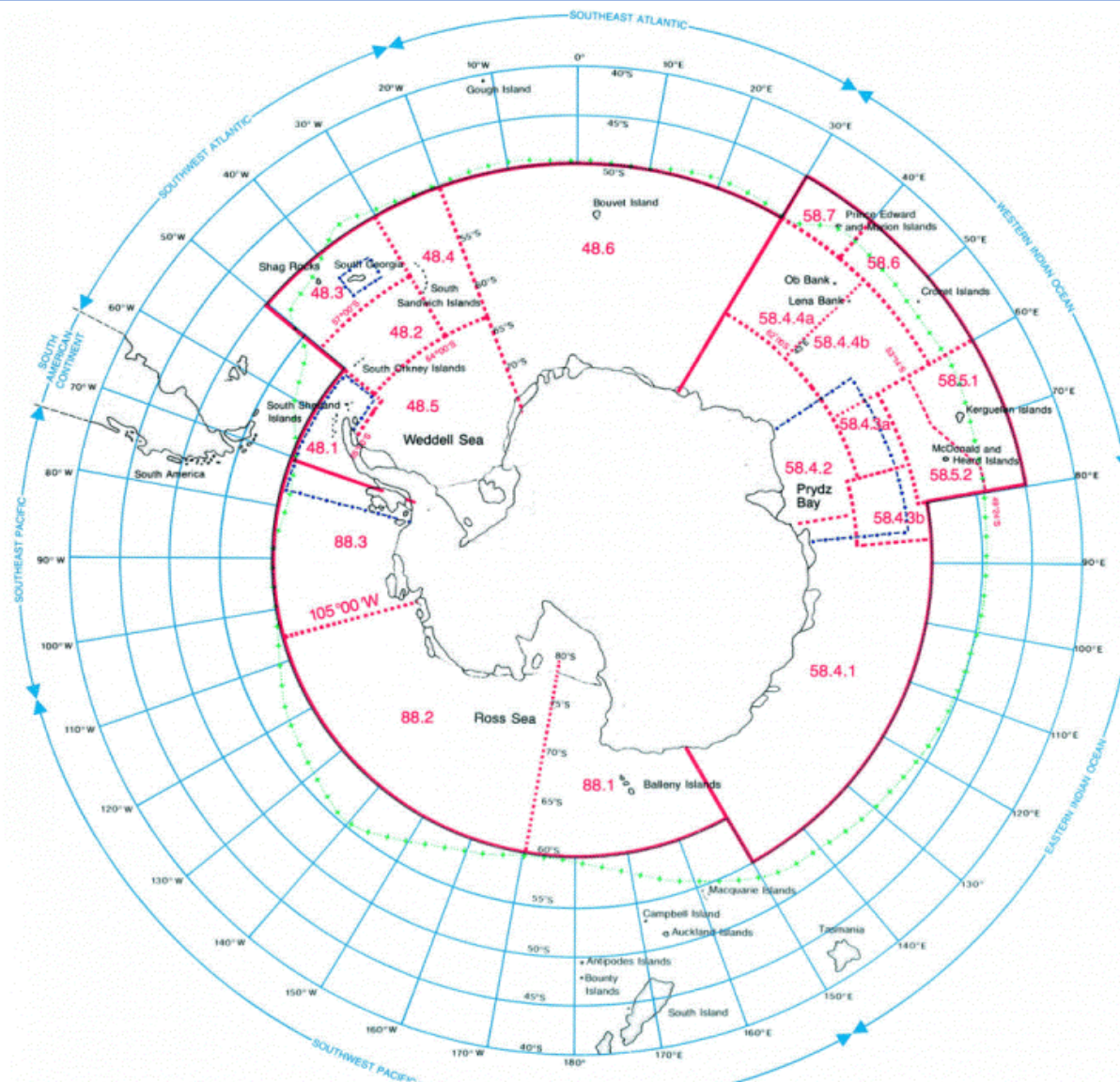
7 kravshavere (Norge, UK, NZ, Frankrike,
Australia, Chile, Argentina)

5 ikke-kravshavere (USA, USSR, Belgia,
Japan, Syd-Afrika)

ANTARKTISTRAKTATEN

HOVEDINNHOOLD:

- **FRYSING AV SUVERENITETSKRAV**
- **DEMILITARISERING, ATOMFRITT**
- **FRIHET TIL VITENSKAPELIG FORSKNING**
- **FORSKNINGSSAMARBEID SOM UNDER IGY**
- **INSPEKSJONSORDNING**
- **KONSULTASJONSORDNING**



- LEGEND**
- STATISTICAL AREA
ZONE STATISTIQUE
СТАТИСТИЧЕСКИЙ РАЙОН
AREA ESTADÍSTICA
 - - - - STATISTICAL SUBAREA
Sous-ZONE STATISTIQUE
СТАТИСТИЧЕСКИЙ ПОДРАЙОН
SUBAREA ESTADÍSTICA
 - - - - ANTARCTIC CONVERGENCE
CONVERGENCE ANTAÏCIQUE
АНТАРКТИЧЕСКАЯ КОНВЕРГЕНЦИЯ
CONVERGENCIA ANTÁRTICA

- CONTINENT, ISLAND
CONTINENT, ÎLE
МАТЕРИК, ОСТРОВ
CONTINENTE, ISLA
- - - - INTEGRATED STUDY REGION
ZONE D'ÉTUDE INTÉGRÉE
РАЙОН КОМПЛЕКСНЫХ ИССЛЕДОВАНИЙ
REGION DE ESTUDIO INTEGRADO

CCAMLR
Boundaries of the
Statistical Reporting
Areas in the
Southern Ocean



KRILL





CERTIFIED
SUSTAINABLE
SEAFOOD

MSC

www.msc.org

